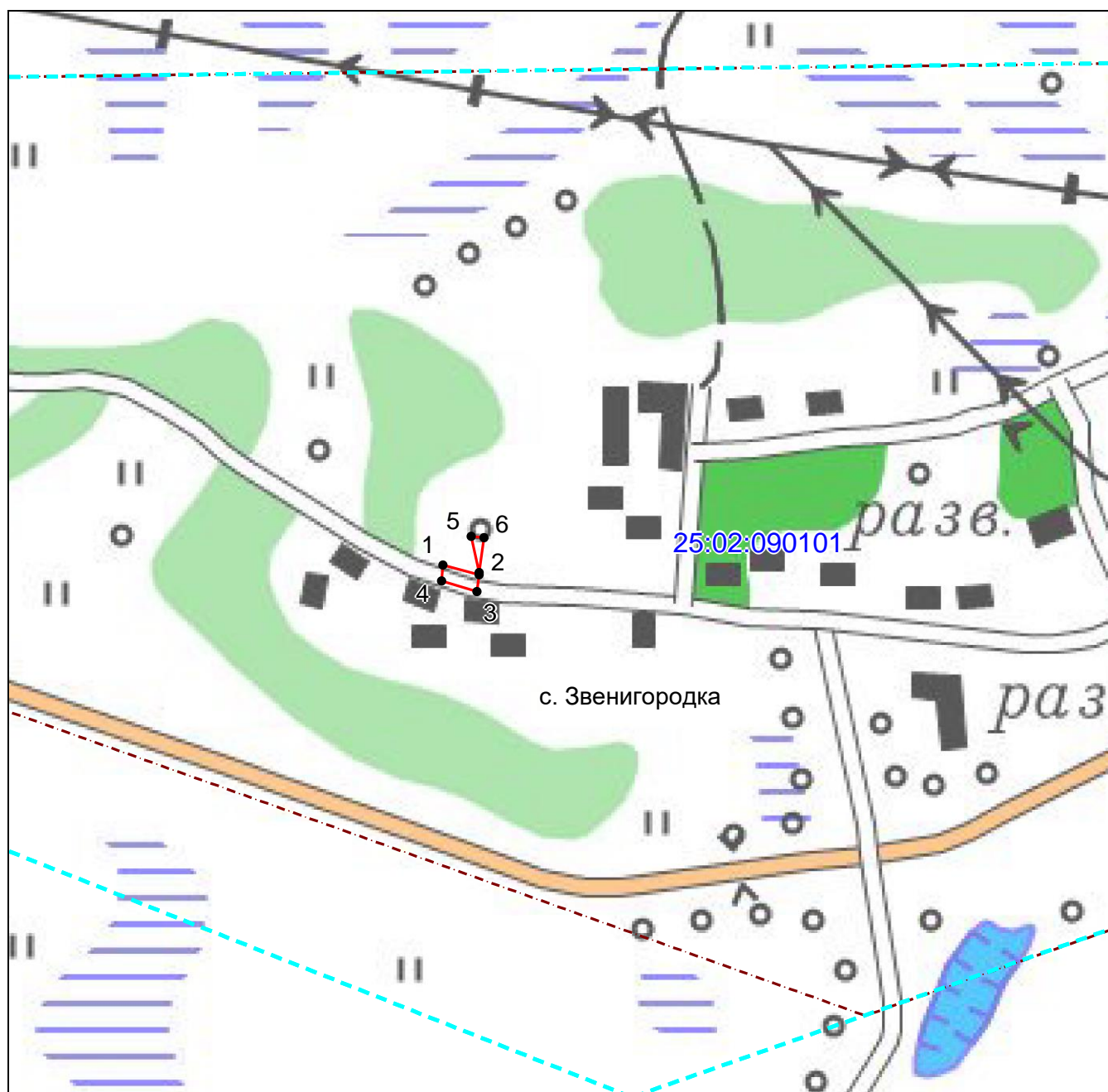


КАРТА (ПЛАН)






Зона размещения инженерной инфраструктуры (И)
(наименование объекта землеустройства)

План границ объекта землеустройства



Масштаб 1: 4500

Используемые условные знаки и обозначения:

-  – граница объекта землеустройства,
-  – установленная граница муниципального образования,
-  – установленная граница населенного пункта,
-  – граница земельного участка,
-  – характерная точка объекта землеустройства.

Подпись _____ Попова А. Ю. Дата 11 июля 2019

Место для оттиска печати лица, составившего карту (план) объекта землеустройства