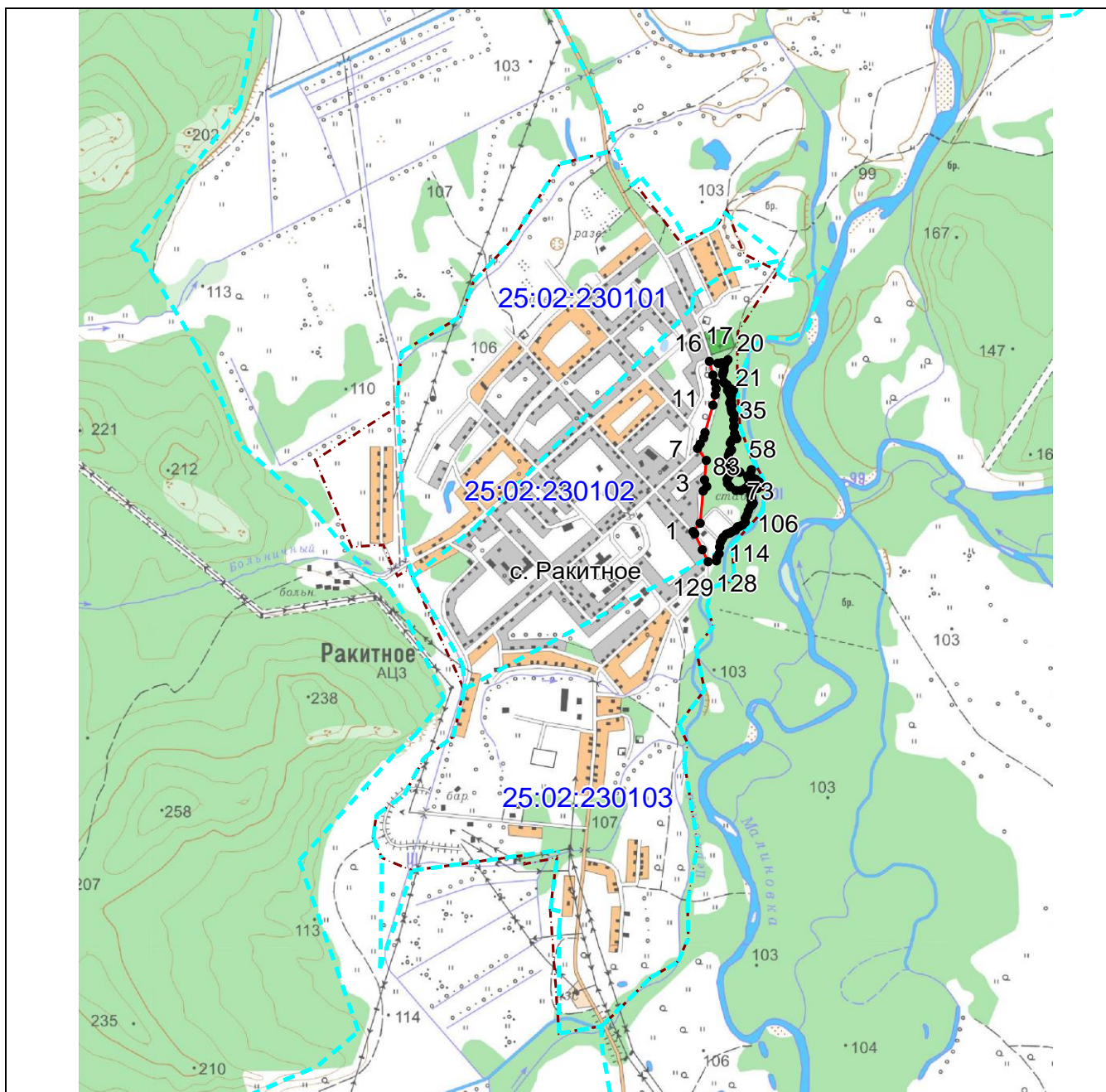







**КАРТА (ПЛАН)**  
**Зона кратковременного отдыха (Р-3)**  
(наименование объекта землеустройства)

**План границ объекта землеустройства**



**Масштаб 1: 25000**

**Используемые условные знаки и обозначения:**

-  — граница объекта землеустройства,
-  — установленная граница муниципального образования,
-  — установленная граница населенного пункта,
-  — граница земельного участка,
-  — характерная точка объекта землеустройства.

Подпись \_\_\_\_\_ *Попова А. Ю.* Дата *11 июля 2019 г.*

Место для оттиска печати лица, составившего карту (план) объекта землеустройства