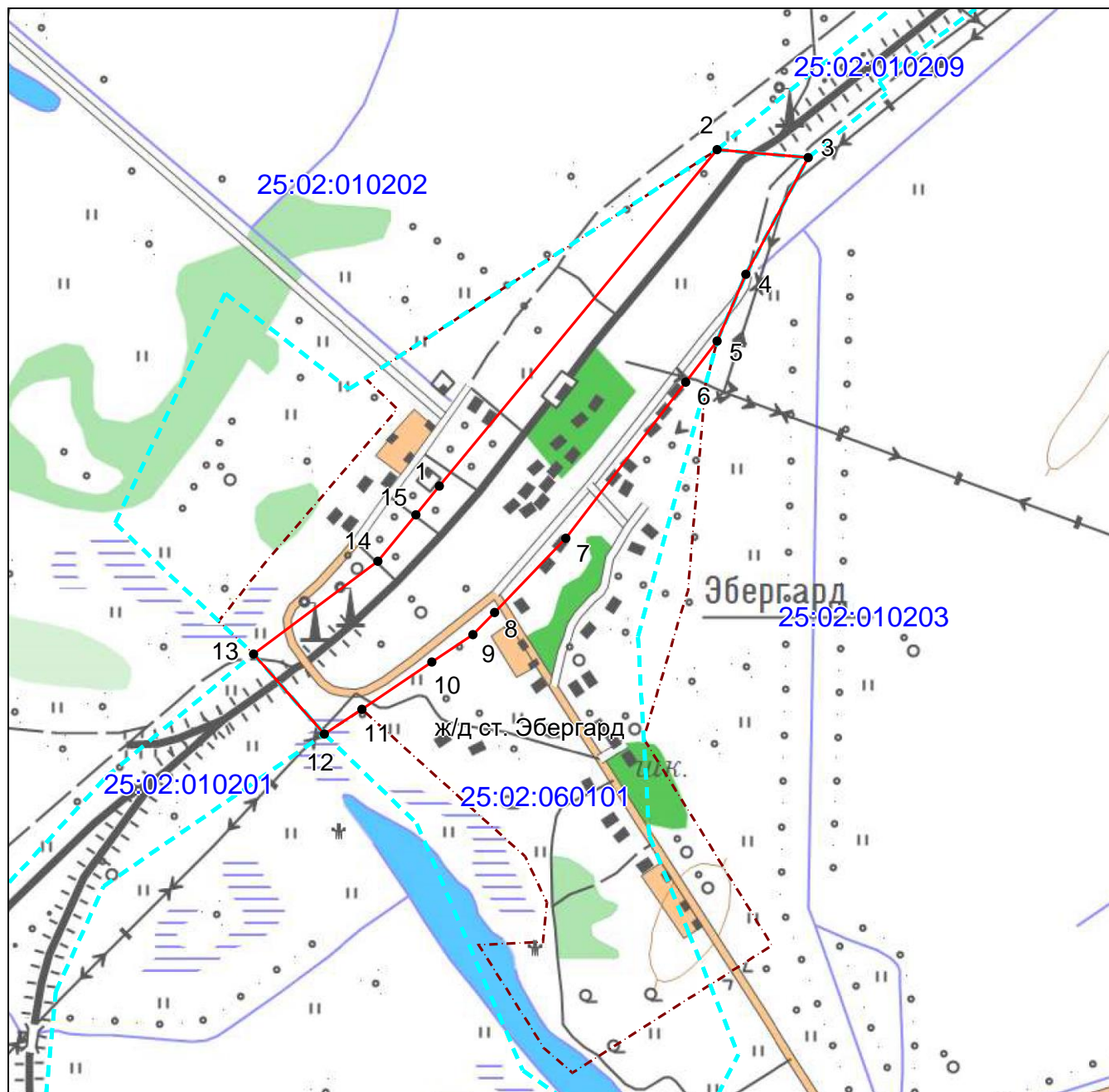







КАРТА (ПЛАН)
Зона транспортной инфраструктуры (Т)
(наименование объекта землеустройства)

План границ объекта землеустройства



Масштаб 1: 10000

Используемые условные знаки и обозначения:

-  – граница объекта землеустройства,
-  – установленная граница муниципального образования,
-  – установленная граница населенного пункта,
-  – граница земельного участка,
-  – характерная точка объекта землеустройства.

Подпись _____ *Попова А. Ю.* Дата *11 июля 2019*

Место для оттиска печати лица, составившего карту (план) объекта землеустройства