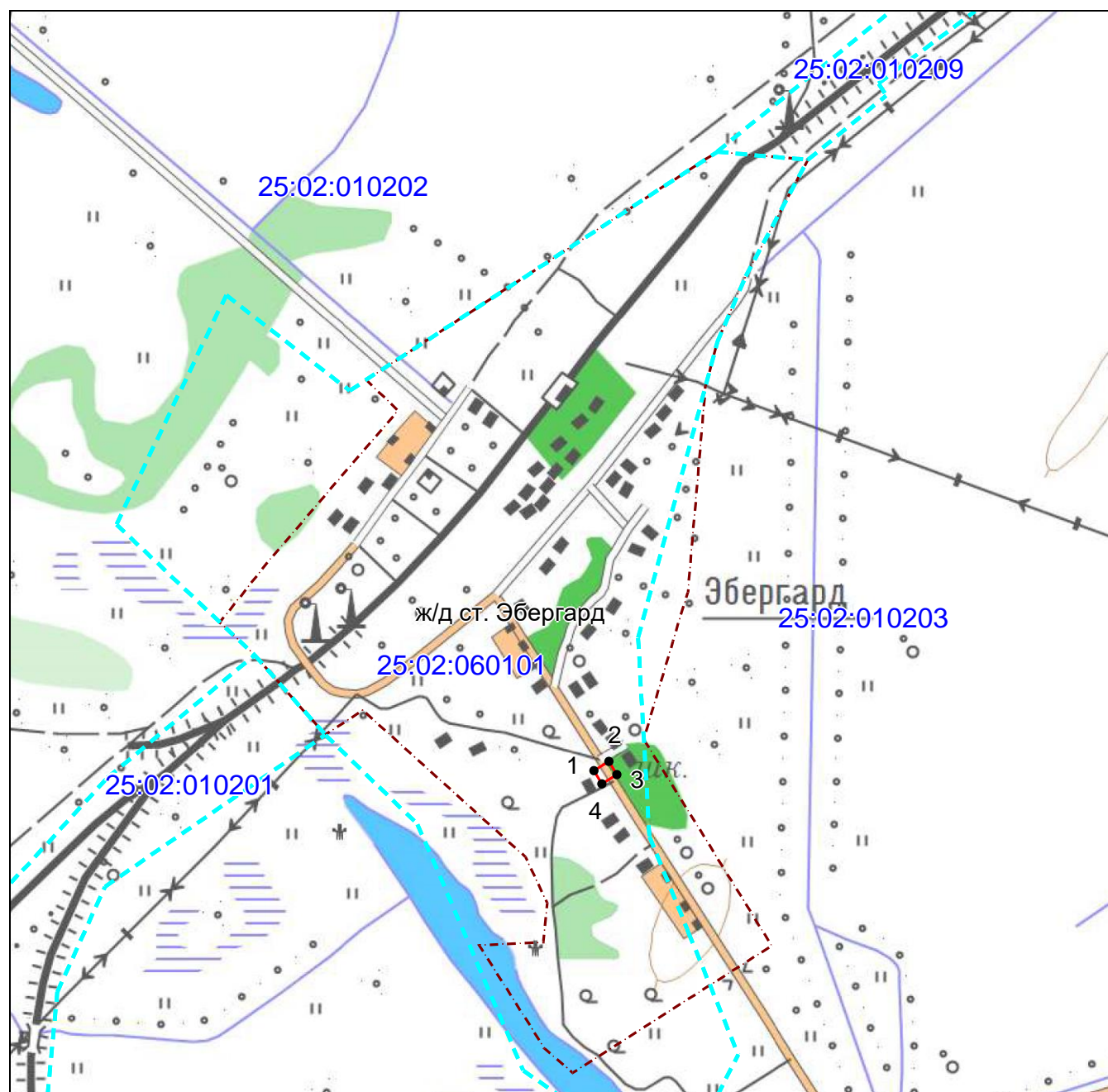


КАРТА (ПЛАН)






Зона размещения инженерной инфраструктуры (И)
(наименование объекта землеустройства)

План границ объекта землеустройства



Масштаб 1: 10000

Используемые условные знаки и обозначения:

-  — граница объекта землеустройства,
-  — установленная граница муниципального образования,
-  — установленная граница населенного пункта,
-  — граница земельного участка,
-  — характерная точка объекта землеустройства.

Подпись _____ Попова А. Ю. Дата 11 июля 2019

Место для оттиска печати лица, составившего карту (план) объекта землеустройства