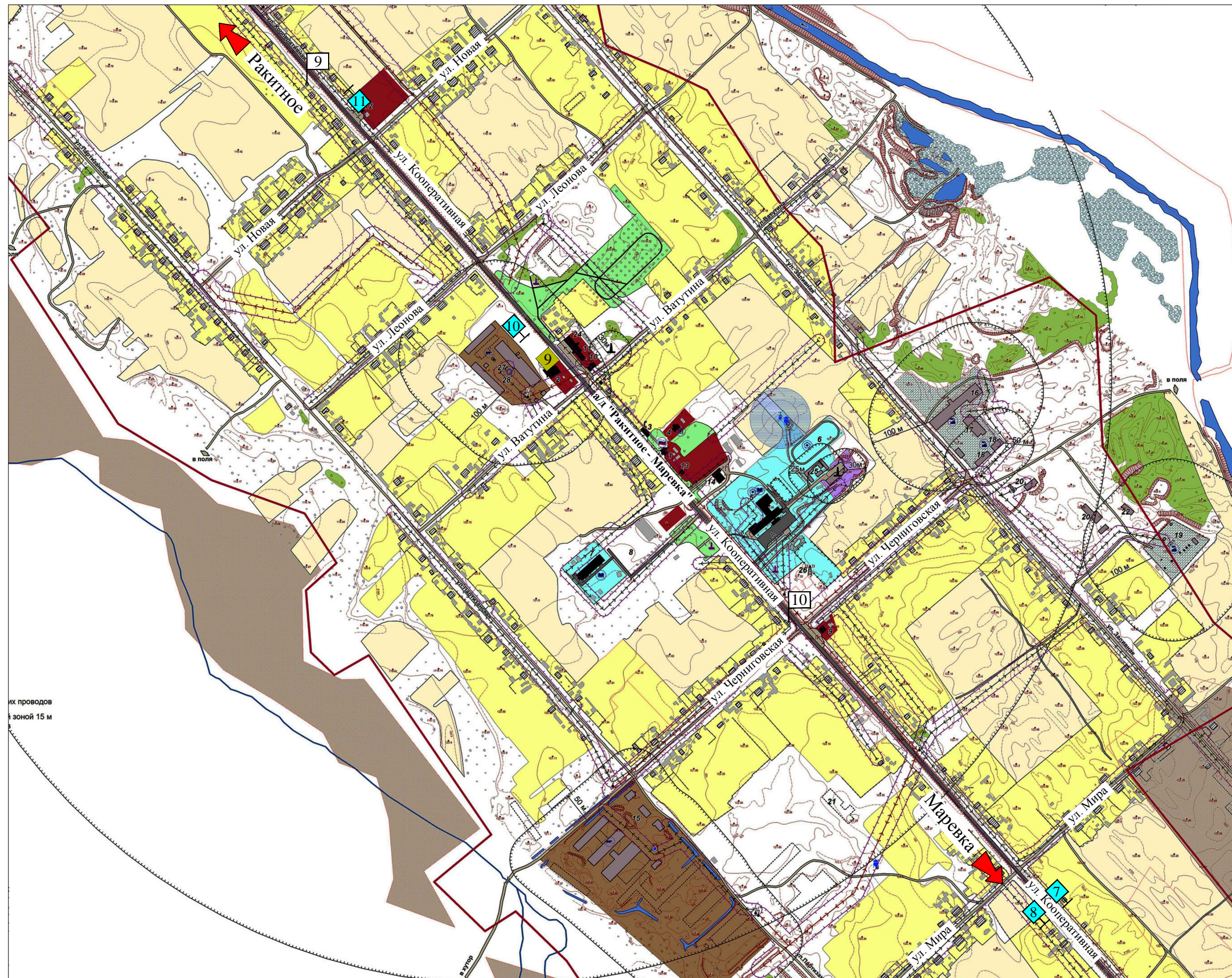




# Карта размещения рекламных конструкций с наложением на карту функциональных зон генерального плана Малиновского сельского поселения Дальнереченского муниципального района (с. Орехово)



Линии проводов  
с зоной 15 м



Рекламный щит, отдельно стоящий, двусторонний с размером информационного поля 3,0\*6,0 (общая S=36,0 кв.м).



Брендмауэр, на фасаде здания, односторонний, с размером информационного поля 3,0\*6,0 (общая S=18,0 кв.м).

## Условные обозначения

- Функциональное использование**
- **Жилое**
    - Зона индивидуальной жилой застройки усадебного типа
    - Территории, предназначенные для ведения садоводства, огородничества
    - Зона объектов школьного, дошкольного образования
  - **Общественно-деловое**
    - Зона делового, общественного и коммерческого назначения
  - **Природно-рекреационное**
    - Зона мест отдыха общего пользования
    - Лесные участки
  - **Производственно-коммунальное**
    - Коммунально-складская зона
    - Зона объектов сельскохозяйственного назначения
    - Зона сельскохозяйственных угодий
  - **Специального назначения**
    - Зона специального назначения, связанная с захоронениями
  - **Инженерной и транспортной инфраструктуры**
    - Зона инженерной инфраструктуры
- Зоны с особыми условиями использования территории**
- Санитарно-защитная зона
  - Охранная зона
  - Зона санитарной охраны источников питьевого водоснабжения
- Объекты транспортной инфраструктуры**
- **Объекты улично-дорожной сети населенного пункта**
    - Автомобильные дороги асфальтированные
    - Автомобильные дороги прочего твердого покрытия
    - Автомобильные дороги грунтовые
  - **Объекты капитального строительства транспортных сооружений**
    - Мост
- Поверхностные водные объекты**
- Водоем (озеро, пруд, обводненный карьер, водохранилище)
  - Болото
  - Водоток (река, ручей, канал)