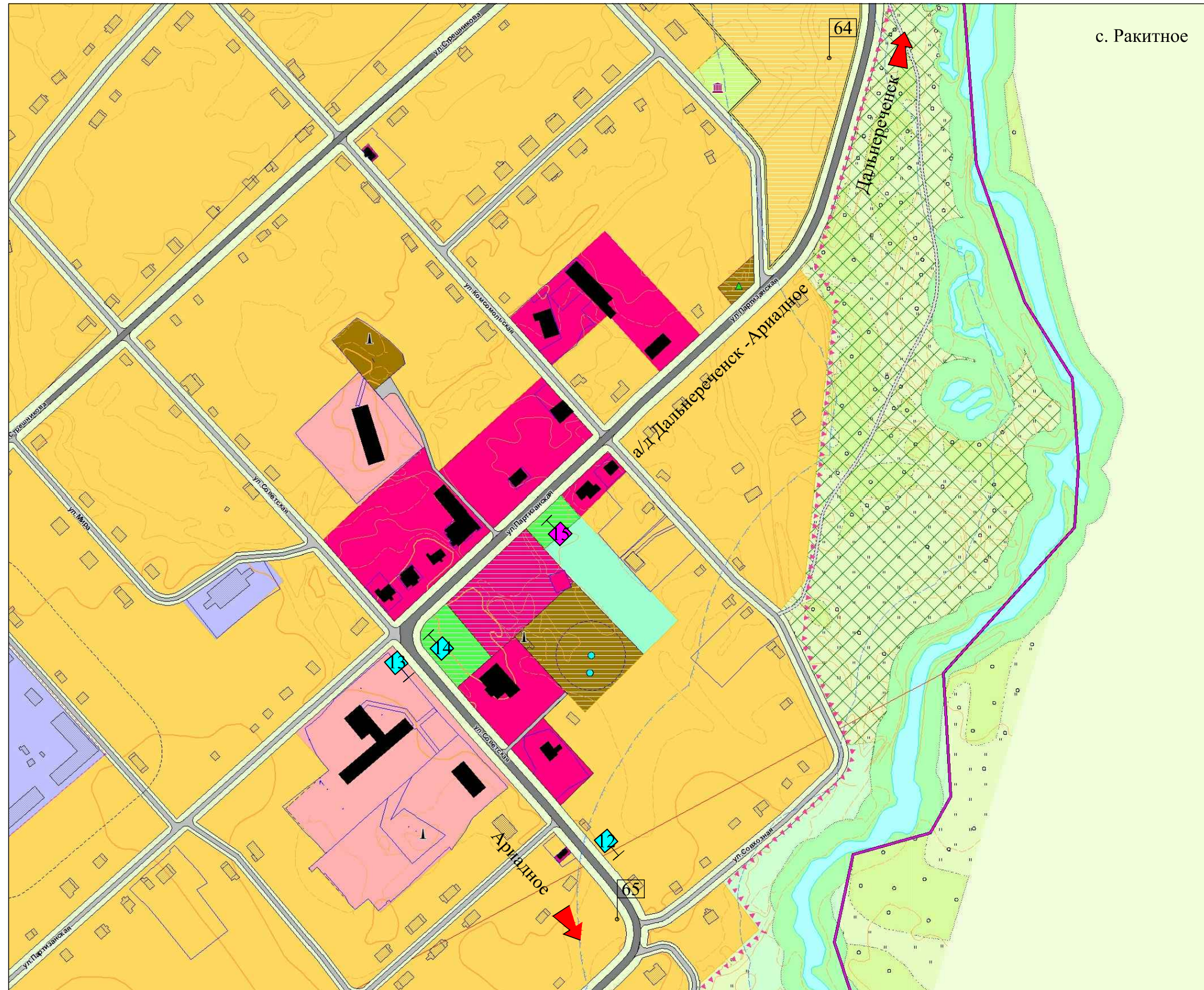


# Карта размещения рекламных конструкций с наложением на карту функциональных зон генерального плана Ракитненского сельского поселения Дальнереченского муниципального района (с. Ракитное)



**УСЛОВНЫЕ ОБОЗНАЧЕНИЯ**

**Границы**

- населенного пункта
- кадастрового квартала
- земельных участков, стоящих на кадастровом учете

**Границы функциональных зон**

**Жилые зоны**

- зона застройки индивидуальными жилыми домами и ведения личного подсобного хозяйства

**Общественно-деловые зоны**

- зона общественного, делового и коммерческого назначения
- зона застройки объектами образования и воспитания
- зона застройки объектами физкультуры и спорта

**Производственная зона**

- производственно-коммунальная зона для размещения предприятий IV-V класса опасности

**Зоны и объекты инженерной инфраструктуры**

- зона инженерной инфраструктуры
- линия электропередач - 35 кВ
- электроподстанция
- котельная
- мачта (радио, теле, радиотелевизионная)
- водозаборная скважина
- водонапорная башня
- газорегуляторный пункт

**Зоны и объекты транспортной инфраструктуры**

- автодорога регионального значения
- улично-дорожная сеть
- полевые и лесные дороги
- АЗС

**Зоны рекреационного назначения**

- рекреационная зона кратковременного отдыха на базе сохраняемого природного ландшафта
- зеленые насаждения общего пользования (скверы, бульвары)
- береговые полосы водных объектов общего пользования

**Зоны сельскохозяйственного использования**

- сельскохозяйственное производство IV-V класса опасности
- ведение личного подсобного хозяйства

**Зоны специального назначения**

- кладбище

**Зеленые насаждения специального назначения**

- парк

**Объекты культурного наследия**

Регионального значения

- здание Ракитинской школы

**Сохраняемый природный ландшафт**

- зеленые территории
- территории занятые луговой растительностью

- пожарный водоем
- первая очередь строительства
- дамба

**Границы зон с особыми условиями использования территории**

- водоохранная зона
- прибрежная защитная полоса


**Зона санитарной охраны источников питьевого водоснабжения**


- I пояс

- охранный зона ЛЭП - 35 кв

**Санитарно-защитные зоны**

- От существующих объектов
- ориентировочная по СанПиН
- рекомендуемая
- От планируемых объектов
- рекомендуемая по СанПиН

 Рекламный щит, отдельно стоящий, двусторонний, с размером информационного поля 3,0\*6,0 м (общая S=36,0 кв.м).

 Рекламный щит, отдельно стоящий, односторонний, с размером информационного поля 2,7\*3,7 м (общая S=9,99 кв.м).