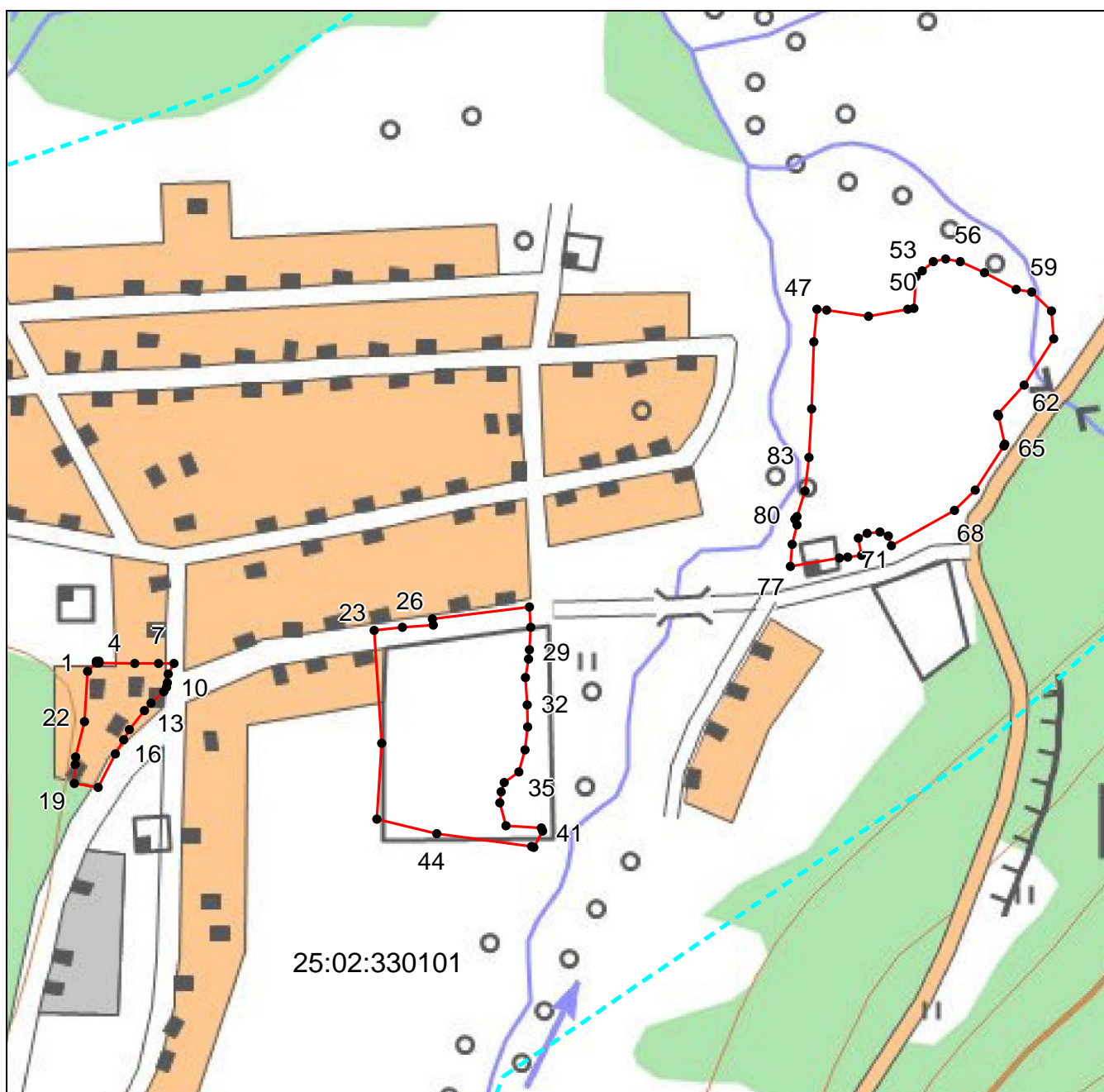


# КАРТА (ПЛАН)






**Зона размещения производственных объектов IV-V класса опасности (ПК-1)**  
(наименование объекта землеустройства)

## План границ объекта землеустройства



Масштаб 1: 5000

### Используемые условные знаки и обозначения:

-  — граница объекта землеустройства,
-  — установленная граница муниципального образования,
-  — установленная граница населенного пункта,
-  — граница земельного участка,
-  — характерная точка объекта землеустройства.

Подпись \_\_\_\_\_ *Попова А. Ю.* Дата 2 июля 2020 г.

Место для оттиска печати лица, составившего карту (план) объекта землеустройства