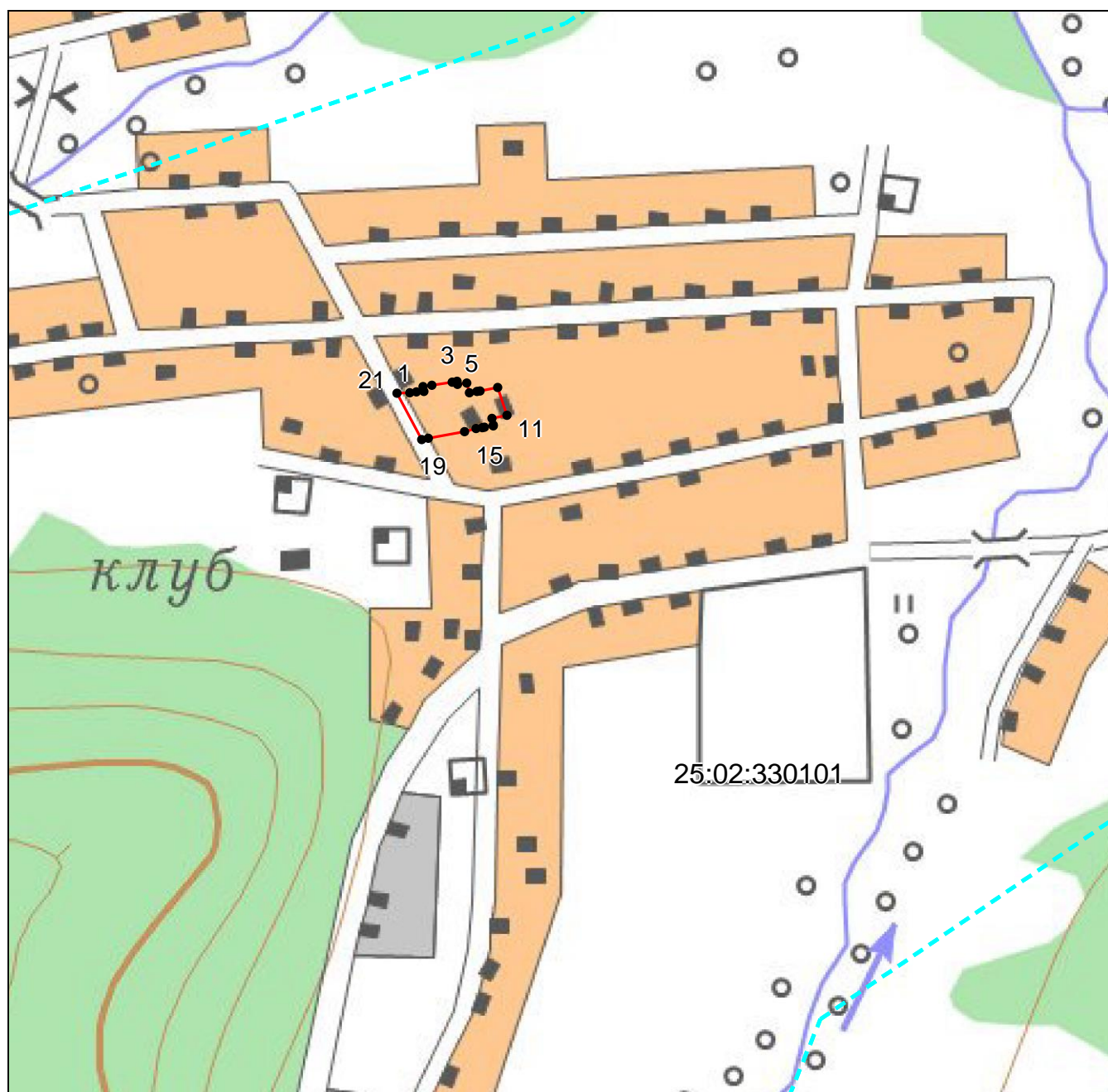


## КАРТА (ПЛАН)






**Зона застройки объектами образования и воспитания (ОД-2)**  
(наименование объекта землеустройства)

### План границ объекта землеустройства



Масштаб 1: 5000

#### Используемые условные знаки и обозначения:

-  – граница объекта землеустройства,
-  – установленная граница муниципального образования,
-  – установленная граница населенного пункта,
-  – граница земельного участка,
-  – характерная точка объекта землеустройства.

Подпись \_\_\_\_\_ Попова А. Ю. Дата 2 июля 2020 г.

Место для оттиска печати лица, составившего карту (план) объекта землеустройства