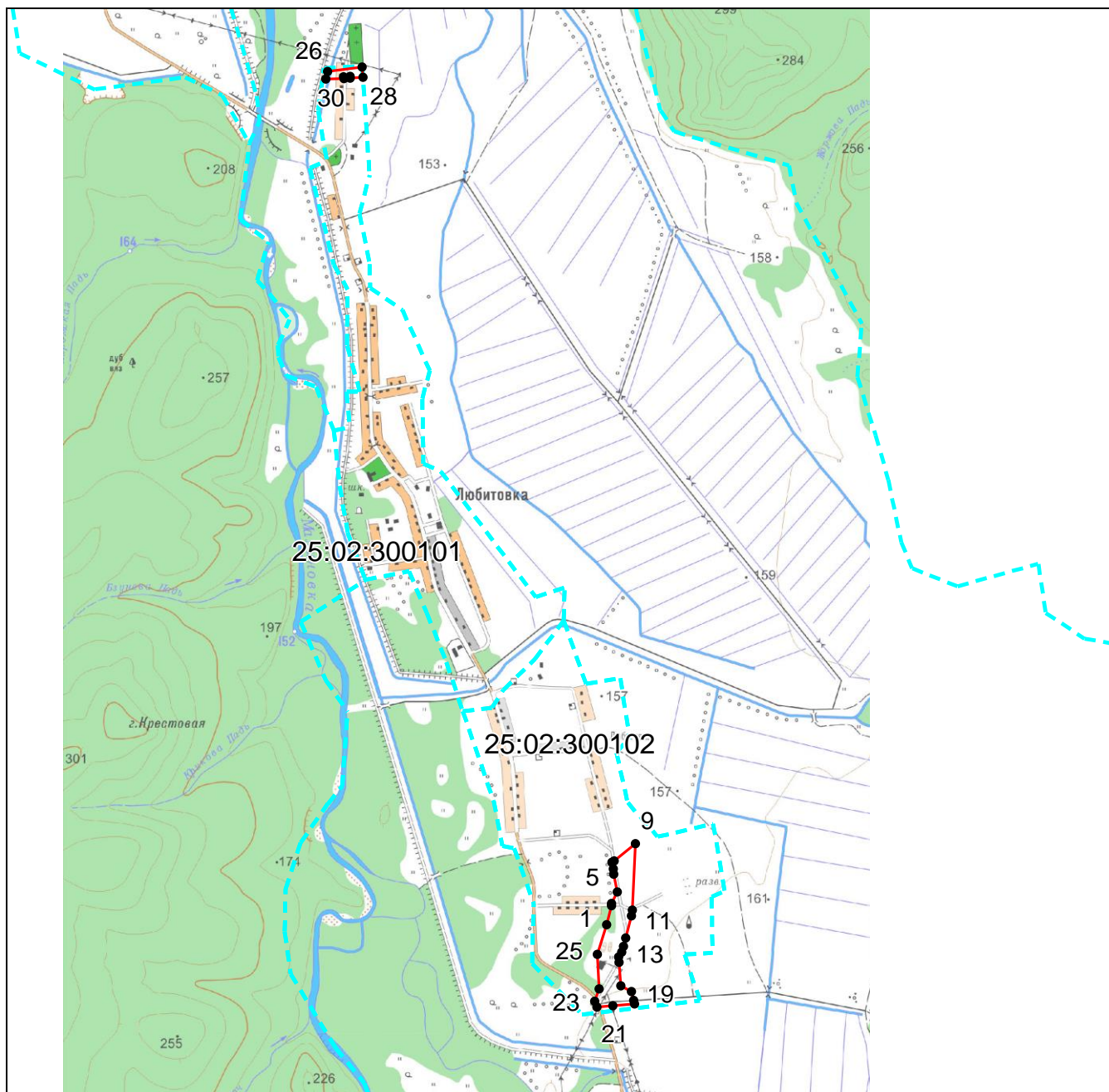


# КАРТА (ПЛАН)






**Зеленые насаждения специального назначения (С-2)**  
(наименование объекта землеустройства)

## План границ объекта землеустройства



Масштаб 1: 30000

### Используемые условные знаки и обозначения:

-  — граница объекта землеустройства,
-  — установленная граница муниципального образования,
-  — установленная граница населенного пункта,
-  — граница земельного участка,
-  — характерная точка объекта землеустройства.

Подпись \_\_\_\_\_ Попова А. Ю. Дата 2 июля 2020 г.

Место для оттиска печати лица, составившего карту (план) объекта землеустройства