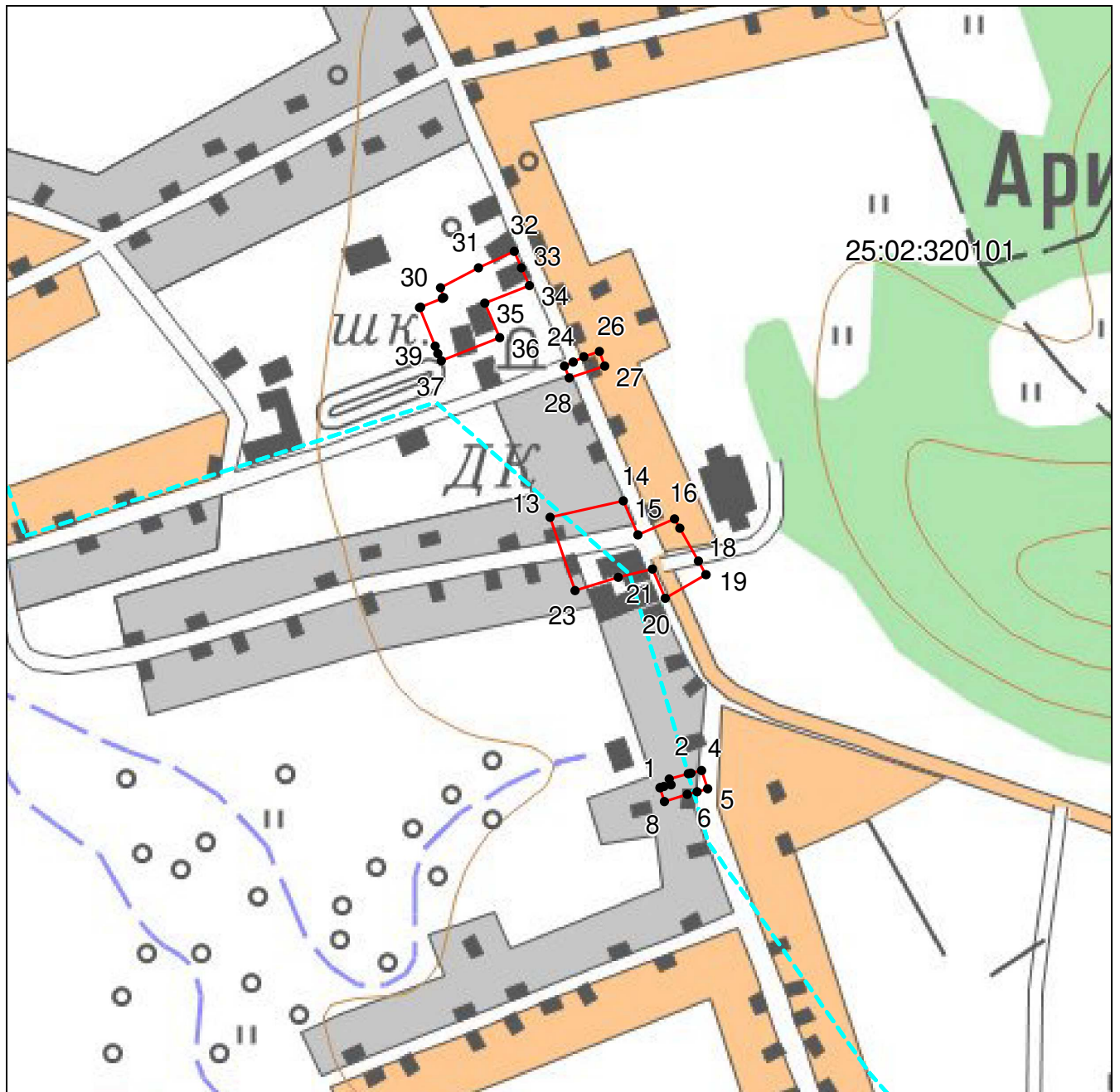


# КАРТА (ПЛАН)






Зона делового, общественного и коммерческого назначения (ОД-1)  
(наименование объекта землеустройства)

## План границ объекта землеустройства



Масштаб 1: 5000

### Используемые условные знаки и обозначения:

-  – граница объекта землеустройства,
-  – установленная граница муниципального образования,
-  – установленная граница населенного пункта,
-  – граница земельного участка,
-  – характерная точка объекта землеустройства.

Подпись \_\_\_\_\_ Попова А. Ю. Дата 2 июля 2020 г.

Место для оттиска печати лица, составившего карту (план) объекта землеустройства