






СХЕМА РАСПОЛОЖЕНИЯ ГРАНИЦ ПУБЛИЧНОГО СЕРВИТУТА
объекта электросетевого хозяйства "ВЛ-10кВ от оп. 93 ф. 3 ПС 35 Веденка, с.Речное
(ул. Шоссейная)"



Масштаб 1:1000

Используемые условные знаки и обозначения:

Обозначения земельных участков, размеры которых могут быть
переданы в масштабе разделов графической части:

-  2 Характерная точка границы, сведения о которой позволяют однозначно определить ее положение на местности.
-  Граница публичного сервитута
-  Граница кадастрового квартала
-  Граница ранее учтенного земельного участка
-  Ось прохождения линейного объекта